





Légende :

-  Découpage en zone avec indication du type de zone
-  Règle architecturale particulière
-  Emplacement réservé avec numéro de l'opération
-  Sentier pédestre et équestre

Département de Meurthe et Moselle

MAIRY-MAINVILLE

PLAN LOCAL D'URBANISME

MAIRY

Document conforme à celui annexé à la délibération du conseil communautaire en date du 12 octobre 2006 approuvant le Plan Local d'Urbanisme.

Le Président Simon STACHOWIAK

1.2

Zonage
1/2000